



### Handel og fjordidyll

Sand er kommunesenteret i Suldal og ligg idyllisk til tett på fjorden. I sentrum kan ein besøke ei rekke lokale butikkar, kafear, klatrepark, badestrand, kulturhus, museum, overnattingsstader, Noregs første laksestudio og mykje meir. Utvalde dagar i månaden er det torghandel på Sand torg med gode, lokale produkt. Hald deg oppdatert på det som skjer i arrangementkalenderen på [visitsuldal.no](http://visitsuldal.no) eller på Facebook-gruppa «Sand i Suldal».

### Sand Safari

Sand Safari er ein rundtur som tek deg frå Nordenden på Sand langs Sandsfjorden og vidare oppover Suldalslågen.

Meir informasjon

### Vandring og høge toppar

Sand er heim til ei rekke flotte turområde. Nyt ein rusletur langs Suldalslågen eller ta med dei minste på spanande eventyr i Stegåsen. Frå Fiskebergåsen får du utsikt over heile Sand, medan du frå Hellandsnuten kan sjå utover sju fjordar.

### Fiske i fjord og elv

Frå Sand kan ein fiske både i fjorden og i elva Suldalslågen. Fjordfiske er ope for alle, medan ein må sikre seg både fiskekort og betale fiskaravgift for å fiske i elva. Dette kan ein lese meir om på [suldalslagen.no](http://suldalslagen.no). På grunn av ein svak bestand av sjøaure er eit større område utanføre Suldalslågen ei freda sone. Dette betyr at all fiske etter laks og sjøaure er forbode her heile året. Det er likevel lov å fiske etter saltvassfisk med stang eller handsnøre utanfor 100 meter frå grensa mellom elv og sjø. Elles finn ein info om kjøp av fiskekort på våre nettsider [visitsuldal.no](http://visitsuldal.no) eller [inatur.no](http://inatur.no)

### Suldal Bad

Heile Suldal sitt folkebad, Suldal Bad, opna i desember 2019. Med fantastisk utsikt over fjorden kan du nyte boblebad, sklie, hoppetårn, klatrevegg, terapibad, bad-stove og mykje meir.



### Shopping in idyllic fjord landscapes

Sand is the municipal centre of Suldal – located by the idyllic Sandsfjord. The town centre offers overnight accommodation and a number of local shops and cafés, a climbing park, bathing beach, cultural centre and a museum. There is Norway's first "Salmon Studio" and much, much more. An outdoor market is held in Sand on selected days during the month, offering excellent local products. Keep in touch with what's happening by checking the events calendar on the website [visitsuldal.no](http://visitsuldal.no), or by following the Facebook group "Sand i Suldal".

### Sand Safari

The "Sand Safari" is a round trip that takes you from the north end of Sand along Sandsfjord, and further upstream along the Suldalslågen river.

For more information

### From local strolls to the high peaks

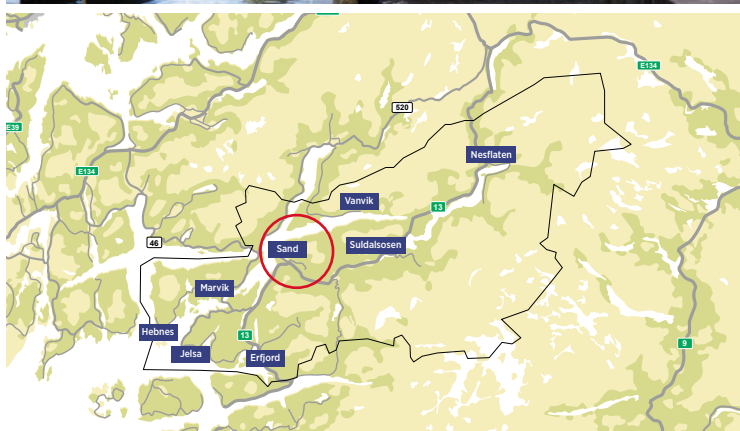
Sand is at the heart of many beautiful hiking areas. Enjoy a stroll along the Suldalslågen river, or take the kids on an exciting adventure in the Stegåsen hiking area. From Fiskebergåsen hiking area you get a great view of all of Sand, while from Hellandsnuten mountain you can see across seven fjords.

### Fjord and river fishing

From Sand you can go fishing both in the fjord and in the Suldalslågen river. Anyone can fish in the fjord, but you have to obtain a fishing licence and pay a fee in order to fish in the river. You will find more information on the river's own website at [suldalslagen.no](http://suldalslagen.no). Due to the declining sea trout population, a large zone at the mouth of the Suldalslågen river has been designated as a conservation area, where fishing for salmon and trout is prohibited all year round. However, angling for saltwater fish is permitted using a rod or hand lines outside the 100-metre zone at the mouth of the river. You will find more information about purchasing fishing licences on our websites at [visitsuldal.no](http://visitsuldal.no).

### Suldal Bath

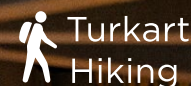
The Suldal community baths were opened in December 2019. While taking in the fantastic views across the fjord, you can enjoy a jacuzzi, water slides, a diving board, a climbing wall, therapy baths, a sauna and much more.



**Sand – kommunesenteret i Suldal** ligg ved Sandsfjorden og er sentrum i Suldal kommune. Sand er omgitt av skogsområde og høge fjell med Hellandsnuten (747 moh.) som det høgaste. Her presenterer me eit utval lette og tyngre merka turar i området. På Sand finn du butikkar, bensinstasjonar, hotell og matserviser.



**Sand – The municipal centre in Suldal** is situated by the Sandsfjord and is the center of Suldal municipality. Sand is surrounded by woodlands and mountains, the highest being Hellandsnuten at 747 m a.s.l. Here we present both easy and more demanding hiking suggestions in the area. At Sand you will find stores, petrol stations, hotels and cafés.



Skattkammeret Suldal

Høseblua © Skattkammeret Suldal. Foto: Dag Jensen

Omega Design

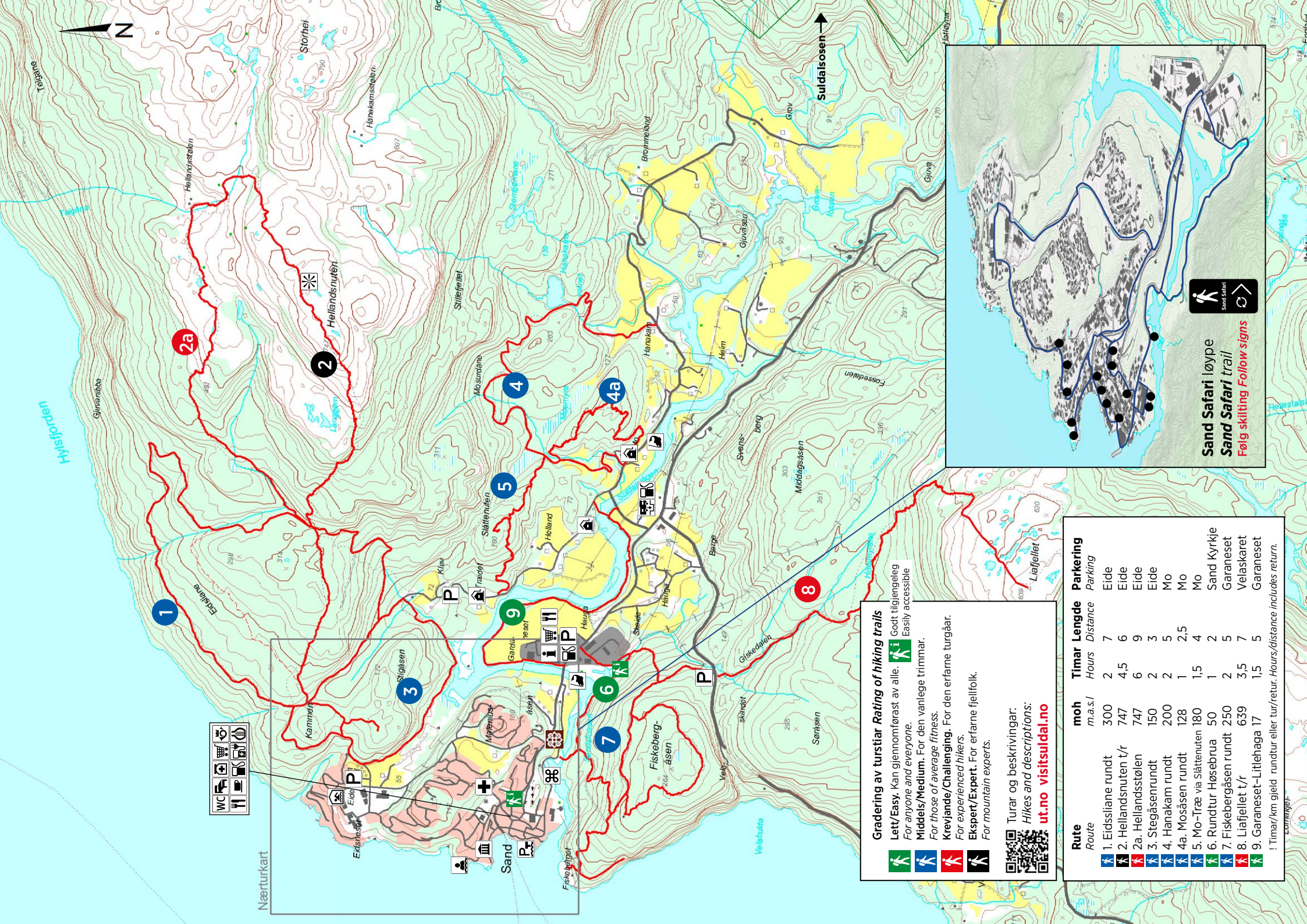


# Sand

Høge fjelltoppar og sentrumsnære rusleturar  
High mountain peaks and strolls through the centre of town

[visitsuldal.no](http://visitsuldal.no) #visitsuldal





Nærturkart



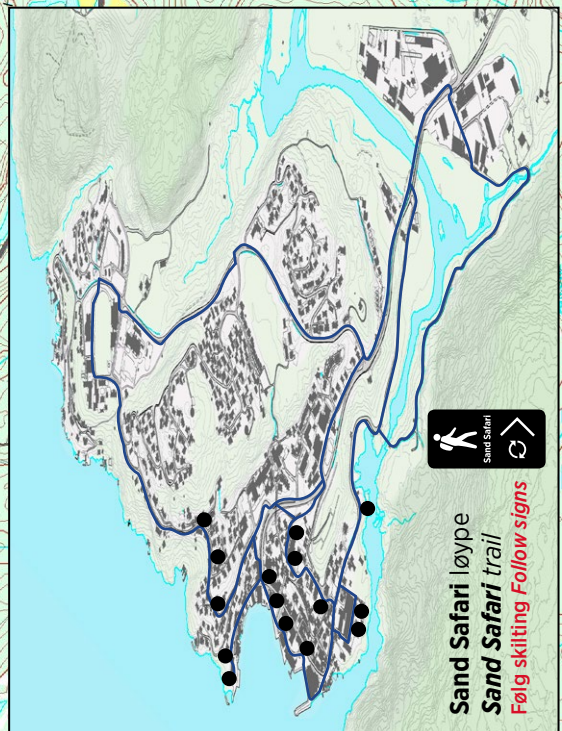
**Gradering av turtiar Rating of hiking trails**

- Lett/Easy.** Kan gjennomføres av alle. Godt tilgjengelig   
 For anyone and everyone. Easily accessible
- Middels/Medium.** For den vanlige trimmar.   
 For those of average fitness.
- Krevjande/Challenging.** For den erfarne turgåar.   
 For experienced hikers.
- Ekspert/Expert.** For erfarne fjellfolk.   
 For mountain experts.

Turar og beskrivingar:   
 Hikes and descriptions:   
 [ut.no](http://ut.no) [visitsuldal.no](http://visitsuldal.no)

Route	moh	timar	lengde	parkering
Route	m.a.s./	Hours	Distance	Parking
1. Eidsliane rundt	300	2	7	Eide
2. Hellandsnuten t/r	747	4,5	6	Eide
2a. Hellandsnuten	747	6	9	Eide
3. Stegåsen rundt	150	2	3	Eide
4. Hanakam rundt	200	2	5	Mo
4a. Mosåsen rundt	128	1	2,5	Mo
5. Mo-Trøe via Sättenuten	180	1,5	4	Mo
6. Rundtur Høsebrua	50	1	2	Sand Kyrkje
7. Fiskebergsåsen rundt	250	2	5	Garaneset
8. Liafjellet t/r	639	3,5	7	Velaskaret
9. Garaneset-Litlehaga	17	1,5	5	Garaneset

! Timar/km gjeld rundtur eller tur/retur. Hours/distance includes return.



Sand Safari  
**Sand Safari trail**  
 Følg skirting Follow signs