



Erfjordbru. © Statens Vegvesen. Foto: Jarle Waehler



### Turstiar og turmål

I Erfjord finn du ei rekke flotte turstiar som gir fantastisk utsikt over fjordlandskapet. Her kan du ta med familien på ein rundtur Erøy-rundt eller opp for å nyte utsikta frå Kammen. Du kan også legge ut på toppstur til Kleppsnuten.

### Båtliv og fiske

Fjordane rundt Erfjord byr på gode fiskemoglegheiter. Du kan fritt fiske med stang i fjorden. Ved elvemunningane gjeld eigne reglar som du finn meir informasjon om hjå Statsforvaltaren. I Hålands-elva kan du fiske etter laks og sjøaure. Informasjon om reglar for fiske og fiskekort til elva får du hjå Stavanger og Rogaland jeger- og fiskeforbund. På Erøy og i Hålandsosen finn du gjestehamner med tilgang til straum og vatn.

### Hålandstunet

Håland har alltid vore ein av hovudgardane i Erfjord. I dag er stovehuset på Håland eit av dei best møblerte og utstyrte antikvariske bygningane til Ryfylkemuseet. Målehuset på Håland er ei av dei få bevarte målestovene i Noreg.

### Badeplass

Habn er Erfjord sin offentlege badeplass og eit naturleg samlingspunkt om sommaren. Området har toalett, grillplass og bord.

### Hiking trails and attractions

The Erfjord area offers many excellent hiking trails that give you fantastic views across the fjord landscapes. Take the whole family on a round trip of Erøy, or up the hill to enjoy the view from Kammen. You can also hike up to Kleppsnuten peak.

### Boating and fishing

The fjords in the Erfjord area offer excellent fishing opportunities. You are free to use a rod and line in the fjord, but special rules apply in the river estuaries. More information is available from the County Governor's office. You can fish for salmon and sea trout in the Hålandelva river. The Stavanger and Rogaland Hunting and Fishing Association can provide you with information about the fishing regulations and how to obtain a river fishing licence. At Erøy and Hålandsosen there are guest moorings with access to electricity and fresh water.

### Historical buildings at Hålandstunet

Håland has always been one of the major farms in the Erfjord area. Today, the farmhouse at Håland is one of the best preserved fitted and furnished historical buildings managed by the Ryfylke Museum, and the richly decorated 'målehuset' is one of the few preserved buildings of its type in Norway.

### Bathing

The public bathing beach at Habn is the natural place for people to come together in summer. There are toilets and a barbecue area with tables.



Småbåthamn Erøy. © Skattkammeret Suldal. Foto: Lise Bjelland.



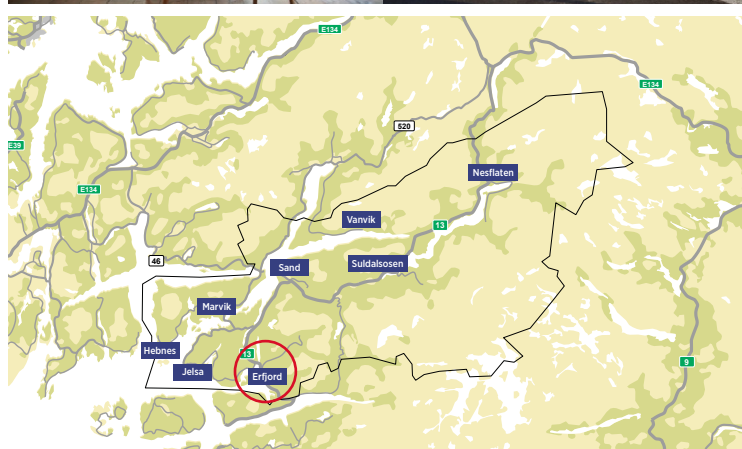
Bogsfjorden. © Skattkammeret Suldal. Foto: Rune Roalkvam.



Hålandstunet. © Ryfylkemuseet. Foto: Jarle Waehler/Suldal Foto.



Hålandsosen. © Skattkammeret Suldal. Foto: Lise Bjelland.



**Erfjord** ligg i ein arm av Boknafjorden, omkransa av Erfjorden, Bogsfjorden og Tyssefjorden finn du grenda Erfjord. Her finn du flotte turområde, Habn badestrand, lakseelv og museumstun. I sommarsesongen er Erfjord eit paradys for båtturisten og fjordentusiastane. Nasjonal turistveg Ryfylke går gjennom Erfjord via den ikoniske hengebrua, Erfjord bru.



**The Erfjord area** lies along one of the branches of Boknafjorden, surrounded by Erfjorden, Bogsfjorden and Tyssefjorden. It offers some amazing areas for hiking, a bathing beach at Habn, a salmon river and historic rural buildings. In summer, Erfjord is a paradise for boating tourists and fjord enthusiasts. The Norwegian Scenic Route Ryfylke runs through the area, crossing the fjord along the iconic Erfjord suspension bridge.



Skattkammeret Suldal



Kammen. © Skattkammeret Suldal. Foto: Sara Erøy

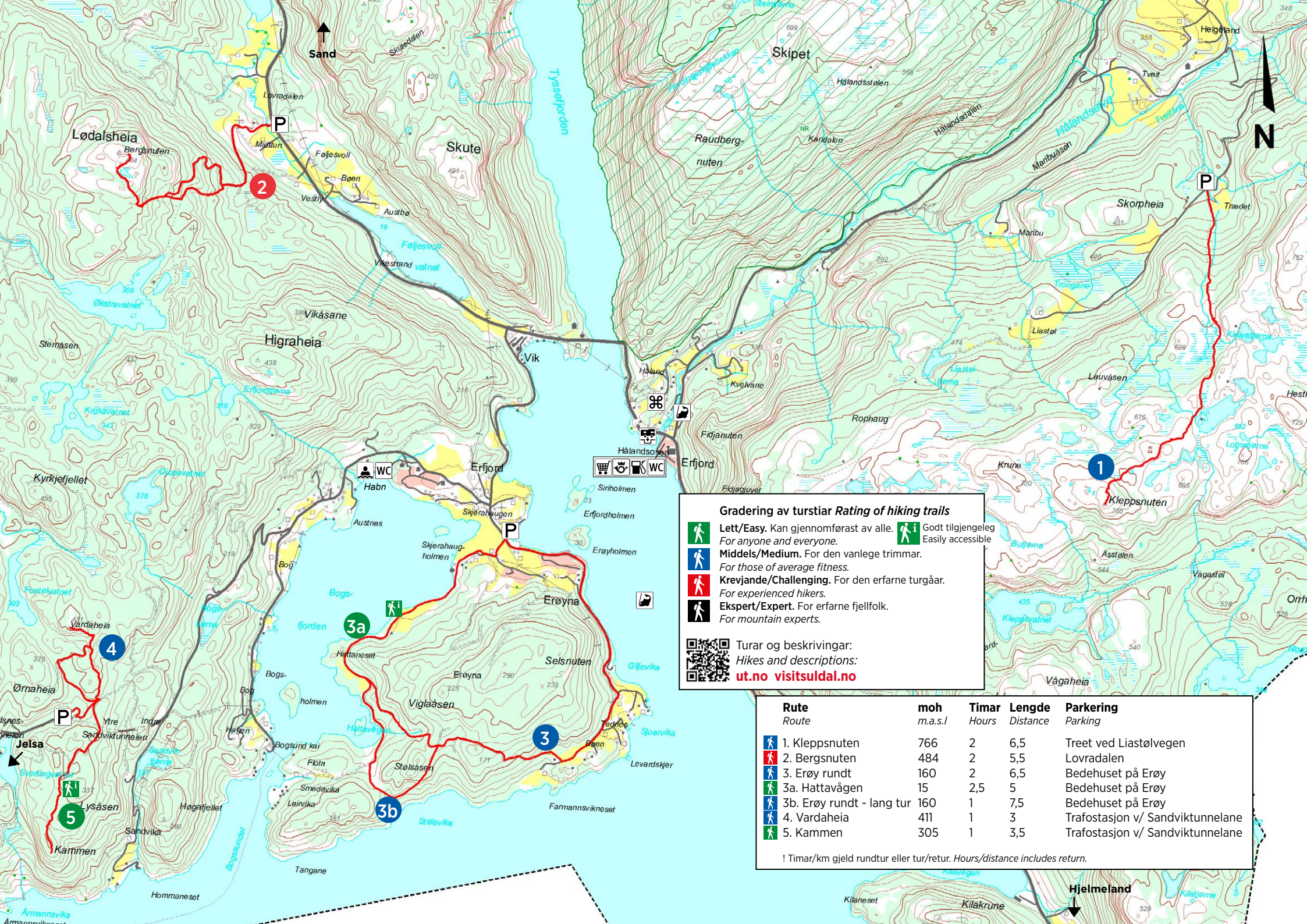
# Erfjord

Fjordidyll og lakseelv  
Idyllic fjord landscapes and a salmon river






Omega Design


visitsuldal.no #visitsuldal












### Gradering av turstiar Rating of hiking trails

-  **Lett/Easy.** Kan gjennomførast av alle.  Godt tilgjengeleg  
For anyone and everyone. Easily accessible
-  **Middels/Medium.** For den vanlege trimmar.  
For those of average fitness.
-  **Krevjande/Challenging.** For den erfarne turgåar.  
For experienced hikers.
-  **Ekspert/Expert.** For erfarne fjellfolk.  
For mountain experts.

 Turar og beskrivingar:  
Hikes and descriptions:  
[ut.no/visitsuldal.no](http://ut.no/visitsuldal.no)

Rute Route	moh m.a.s.l	Timar Hours	Lengde Distance	Parkering Parking
 1. Kleppsnuten	766	2	6,5	Treet ved Liastølvegen
 2. Bergsnuten	484	2	5,5	Lovradalen
 3. Erøy rundt	160	2	6,5	Bedehuset på Erøy
 3a. Hattavågen	15	2,5	5	Bedehuset på Erøy
 3b. Erøy rundt - lang tur	160	1	7,5	Bedehuset på Erøy
 4. Vardaheia	411	1	3	Trafostasjon v/ Sandviktunnelane
 5. Kammen	305	1	3,5	Trafostasjon v/ Sandviktunnelane

! Timar/km gjeld rundtur eller tur/retur. Hours/distance includes return.